













































序号	树木编号 (OBJECTID)	树种	胸径 (cm)	株高 (m)	平均冠幅 (m)	立地条件	生长现状 (附照片)	古树名木与否 (是打√)	古树后龄资源与否 (是打√)	健康状况 (古树名木及古树后 龄资源)	其他	备注
1	A55	红果	60	11	8.5	土壤部分被覆盖					大树	新增树木
2	A54	红果	42.5	10	7.5	土壤部分被覆盖					大树	新增树木
3	A53	红果	48.4	9	7.5	土壤部分被覆盖					大树	新增树木
4	A52	红果	43	11	7.5	土壤部分被覆盖					大树	新增树木
5	A51	红果	39	12	7.5	土壤部分被覆盖					大树	新增树木
6	A50	枇杷	8	3	2	土壤部分被覆盖						新增树木
7	A49	红果	27.5	6	4.5	土壤部分被覆盖					大树	新增树木
8	A48	黄葛树	55	9	6.5	土壤部分被覆盖					大树	新增树木
9	A47	红果	21	5	4	土壤部分被覆盖					大树	新增树木
10	A46	水榉	6.5	4	3	土壤部分被覆盖						新增树木
11	A45	水榉	6.5	4	2.5	土壤部分被覆盖						新增树木











12	A44	木犀	5	3	2	土壤部分被覆盖						新增树木
13	A43	木犀	5.3	4	2.5	土壤部分被覆盖						新增树木
14	A42	木犀	6.2	4	3	土壤部分被覆盖						新增树木
15	A41	木犀	5.3	4	3	土壤完全被覆盖						新增树木
16	A40	朴树	37.2	4	3	土壤部分被覆盖					大树	新增树木
17	A39	龙眼	5	4	3.5	土壤部分被覆盖						新增树木
18	A38	龙眼	14.3	4	3.5	土壤部分被覆盖						新增树木
19	A37	朴树	26.8	8	4.5	土壤部分被覆盖					大树	新增树木
20	A36	大王椰	32.4	13	3	土壤部分被覆盖					大树	新增树木
21	A35	红果	51.7	11	9.5	土壤部分被覆盖					大树	新增树木
22	A34	林刺葵	34.5	8	3	土壤部分被覆盖					大树	新增树木











23	A33	林刺葵	34	6.5	2.5						大树	新增树木
24	A32	鸡蛋花	11.3	4	2.5							新增树木
25	A31	秋枫	25.6	8	3.5						大树	新增树木
26	A30	火焰树	27.3	8	4	土壤部分被覆盖					大树	新增树木
27	A29	罗汉松	15.4	4.5	3	土壤部分被覆盖						新增树木
28	A28	罗汉松	12.5	4.5	3	土壤被覆盖						新增树木
29	A27	榕树	5.7	4	2.5	土壤部分被覆盖						新增树木
30	A26	糖胶树	25	6	4.5	土壤部分被覆盖					大树	新增树木
31	A25	糖胶树	23	7	6	土壤部分被覆盖					大树	新增树木
32	A24	美丽异木棉	21	5	3						大树	新增树木
33	A23	美丽异木棉	25.5	6	4.5	土壤部分被覆盖					大树	新增树木











34	A22	美丽异木棉	28.5	10	6	土壤部分被覆盖					大树	新增树木
35	A21	美丽异木棉	45	9	5.5	土壤部分被覆盖					大树	新增树木
36	A20	美丽异木棉	49.6	8	3.5	土壤部分被覆盖					大树	新增树木
37	A19	美丽异木棉	33	9	4.5	土壤部分被覆盖					大树	新增树木
38	A18	美丽异木棉	44	10	4.5	土壤部分被覆盖					大树	新增树木
39	A17	美丽异木棉	49.6	9	4.5	土壤被覆盖					大树	新增树木
40	A16	美丽异木棉	41	9	3.5	土壤被覆盖					大树	新增树木
41	A15	香石楠	6.1	4	2	土壤部分被覆盖						新增树木
42	A14	鸡蛋花	12.6	4	3.5	土壤部分被覆盖						新增树木
43	A13	鸡蛋花	12.5	4.5	2.5	土壤部分被覆盖						新增树木
44	A12	鸡蛋花	7.7	3	2.5	土壤部分被覆盖						新增树木

45	A11	波罗蜜	17.7	7	4.5	土壤部分被覆盖						新增树木
46	A10	假令枫	28	6.5	3.5	土壤部分被覆盖					大树	新增树木
47	A9	柑橘	15	4	2.5	土壤部分被覆盖						新增树木
48	A8	柑橘	8.7	3.5	2.5	土壤被覆盖						新增树木
49	A7	阳桃	18.8	6	6	土壤部分被覆盖						新增树木
50	A6	麻椶	35	9	6	土壤部分被覆盖					大树	新增树木
51	A5	麻椶	33.6	8	3.5	土壤被覆盖					大树	新增树木
52	A4	麻椶	24	3.5	2	土壤被覆盖					大树	新增树木
53	A3	麻椶	22	5.5	2.5	土壤部分被覆盖					大树	新增树木
54	A2	麻椶	52	7	4.5	土壤部分被覆盖					大树	新增树木
55	A1	麻椶	39.2	6	3.5	土壤部分被覆盖					大树	新增树木












56	16538082042239	垂叶榕	10.4	7.6	10.4	土壤完全被覆盖						区城管提供数据
57	1653808531474	大花紫薇	10.5	7.6	10.5	土壤完全被覆盖						区城管提供数据
58	1653808694711	垂叶榕	12.7	7.3	12.7	土壤完全被覆盖						区城管提供数据
59	16538086581	垂叶榕	7.8	7.3	7.8	土壤完全被覆盖						区城管提供数据
60	165380858535	垂叶榕	12.4	7.3	12.4	土壤完全被覆盖						区城管提供数据
61	1653808913570	垂叶榕	11.3	7.9	11.3	土壤完全被覆盖						区城管提供数据
62	165380868032	垂叶榕	16.5	7.6	16.5	土壤完全被覆盖						区城管提供数据
63	1653809017983	垂叶榕	9.2	7.6	9.2	土壤完全被覆盖						区城管提供数据
64	1653809245844	垂叶榕	17.6	7.4	17.6	土壤完全被覆盖						区城管提供数据
65	1653809315613	垂叶榕	5.2	7.4	5.2	土壤完全被覆盖						区城管提供数据
66	1653809396575	垂叶榕	17.5	7.3	17.5	土壤完全被覆盖						区城管提供数据


67	1653809488000	垂叶榕	11.3	7.3	11.3	土壤完全被覆盖						区城管提供数据
68	1653809653896	垂叶榕	6.3	7.6	6.3	土壤完全被覆盖						区城管提供数据
69	1653809773091	垂叶榕	14.8	7.6	14.8	土壤完全被覆盖						区城管提供数据
70	1653809827158	垂叶榕	10	6.9	10	土壤完全被覆盖						区城管提供数据
71	1653810521144	垂叶榕	14.1	7.5	14.1	土壤完全被覆盖						区城管提供数据
72	1653811596803	垂叶榕	18.6	8.1	18.6	土壤完全被覆盖						区城管提供数据
73	1653812231603	秋枫	24.4	10.2	24.4	土壤完全被覆盖					大树	区城管提供数据
74	1653812284948	秋枫	26.3	10.3	26.3	土壤完全被覆盖					大树	区城管提供数据
75	1653813317535	榕树	47.3	15.8	47.3	土壤完全被覆盖					大树	区城管提供数据
76	1653813396552	榕树	30.7	10.6	30.7	土壤完全被覆盖					大树	区城管提供数据
77	1653813455490	榕树	21.4	12.1	21.4	土壤完全被覆盖					大树	区城管提供数据





78	1653813513199	榕树	19.7	8.8	19.7	土壤完全被覆盖						区城管提供数据
79	1653813574407	榕树	21.7	9.5	21.7	土壤完全被覆盖					大树	区城管提供数据
80	1653813629434	榕树	24.8	9.8	24.8	土壤完全被覆盖					大树	区城管提供数据
81	1653813777611	榕树	19.5	9.6	19.5	土壤完全被覆盖						区城管提供数据
82	1653813834854	垂叶榕	27	9.5	27	土壤完全被覆盖					大树	区城管提供数据
83	1653813883714	垂叶榕	17.2	8.8	17.2	土壤完全被覆盖						区城管提供数据
84	1653813938303	垂叶榕	15.5	8.3	15.5	土壤完全被覆盖						区城管提供数据
85	1653813960755	垂叶榕	8.6	8.7	8.6	土壤部分被覆盖						区城管提供数据
86	1653813990613	垂叶榕	16.8	8.6	16.8	土壤完全被覆盖						区城管提供数据
87	1653814150889	垂叶榕	8.3	7.9	8.3	土壤部分被覆盖						区城管提供数据
88	1653814238604	垂叶榕	16	8.5	16	土壤部分被覆盖						区城管提供数据

89	1653814319125	垂叶榕	14.1	9.1	14.1	土壤部分被覆盖						区城管提供数据
90	1653814389501	垂叶榕	12.1	8.6	12.1	土壤部分被覆盖						区城管提供数据
91	1653814467326	垂叶榕	10.6	8.6	10.6	土壤部分被覆盖						区城管提供数据
92	1653814547810	垂叶榕	10.2	8.8	10.2	土壤部分被覆盖						区城管提供数据
93	1653814623783	垂叶榕	13.2	8.6	13.2	土壤部分被覆盖						区城管提供数据
94	1653814893014	秋枫	22.5	10.8	22.5	土壤完全被覆盖					大树	区城管提供数据
95	1653815018932	秋枫	21.2	9.8	21.2	土壤完全被覆盖					大树	区城管提供数据
96	1653815074022	秋枫	20.7	10.4	20.7	土壤完全被覆盖					大树	区城管提供数据
97	1653815129051	榕树	32.4	11.8	32.4	土壤完全被覆盖					大树	区城管提供数据
98	1653815399203	秋枫	32.9	10.8	32.9	土壤完全被覆盖					大树	区城管提供数据
99	1653815457244	秋枫	19.4	9.8	19.4	土壤完全被覆盖						区城管提供数据






100	1653815506350	秋枫	23.6	9.3	23.6	土壤完全被覆盖						大树	区城管提供数据
101	1653815561143	秋枫	23.6	9.5	23.6	土壤完全被覆盖						大树	区城管提供数据
102	1653815597307	垂叶榕	7.2	7.8	7.2	土壤部分被覆盖							区城管提供数据
103	1653815610907	秋枫	21	9.8	21	土壤完全被覆盖						大树	区城管提供数据
104	1653815678798	秋枫	23.8	9.6	23.8	土壤完全被覆盖						大树	区城管提供数据
105	1653815821615	垂叶榕	6.6	7.7	6.6	土壤部分被覆盖							区城管提供数据
106	1653815901444	垂叶榕	8.4	7.6	8.4	土壤部分被覆盖							区城管提供数据
107	1653815987321	垂叶榕	8.4	8.1	8.4	土壤部分被覆盖							区城管提供数据
108	1653816028282	垂叶榕	21.5	8.5	21.5	土壤部分被覆盖						大树	区城管提供数据
109	1653816078322	垂叶榕	15.1	9.2	15.1	土壤部分被覆盖							区城管提供数据
110	1653816123934	垂叶榕	10.1	7.3	10.1	土壤部分被覆盖							区城管提供数据

111	1653816188273	垂叶榕	9	7.8	9	土壤部分被覆盖						区城管提供数据
112	1653816233336	垂叶榕	10	7.9	10	土壤部分被覆盖						区城管提供数据
113	1653816298298	垂叶榕	5.6	7.3	5.6	土壤部分被覆盖						区城管提供数据
114	1653816344640	垂叶榕	7.6	7.4	7.6	土壤部分被覆盖						区城管提供数据
115	1653816401335	垂叶榕	7.6	7.8	7.6	土壤部分被覆盖						区城管提供数据
116	1653816451884	垂叶榕	6.1	6.3	6.1	土壤部分被覆盖						区城管提供数据
117	1653816496931	垂叶榕	7.7	6.5	7.7	土壤部分被覆盖						区城管提供数据
118	1653816547717	垂叶榕	5.3	5.7	5.3	土壤部分被覆盖						区城管提供数据
119	1653816605132	垂叶榕	7.9	8	7.9	土壤部分被覆盖						区城管提供数据
120	1653816641559	垂叶榕	6.2	6.7	6.2	土壤部分被覆盖						区城管提供数据
121	1653816684361	垂叶榕	5.2	6	5.2	土壤部分被覆盖						区城管提供数据



122	1653816732891	垂叶榕	12	7.8	12	土壤部分被覆盖						区城管提供数据
123	1653816781634	垂叶榕	8.3	8.5	8.3	土壤部分被覆盖						区城管提供数据
124	1653816826609	垂叶榕	10.1	8.8	10.1	土壤部分被覆盖						区城管提供数据
125	1653816883657	垂叶榕	11.2	9	11.2	土壤部分被覆盖						区城管提供数据
126	1653816920575	垂叶榕	5	6.8	5	土壤部分被覆盖						区城管提供数据
127	1653816969936	垂叶榕	5	6	5	土壤部分被覆盖						区城管提供数据
128	1653817011603	垂叶榕	5.1	6.3	5.1	土壤部分被覆盖						区城管提供数据
129	1653817081026	垂叶榕	7.9	8.2	7.9	土壤部分被覆盖						区城管提供数据
130	1653817134590	垂叶榕	12.7	10.3	12.7	土壤部分被覆盖						区城管提供数据
131	1653817184498	垂叶榕	14.6	10.6	14.6	土壤部分被覆盖						区城管提供数据
132	1653817240590	垂叶榕	9.6	9.4	9.6	土壤部分被覆盖						区城管提供数据

133	1653817283679	垂叶榕	15.4	9.3	15.4	土壤部分被覆盖						区域管提供数据
134	1653817326694	垂叶榕	7.3	7.6	7.3	土壤部分被覆盖						区域管提供数据
135	1653817364124	垂叶榕	8.6	8.7	8.6	土壤部分被覆盖						区域管提供数据
136	1653979004302	垂叶榕	22.3	12.9	22.3	土壤部分被覆盖					大树	区域管提供数据
137	1660286835606	火焰树	14.4	5.8	14.4	土壤部分被覆盖						区域管提供数据
138	1660287253753	火焰树	14.2	4.7	14.2	土壤完全被覆盖						区域管提供数据
139	1660287936243	火焰树	14.2	6.8	14.2	土壤部分被覆盖						区域管提供数据
140	1660288133882	火焰树	12.8	6.9	12.8	土壤完全被覆盖						区域管提供数据
141	1660288135097	火焰树	13.9	7.8	13.9	土壤部分被覆盖						区域管提供数据
142	1660288206821	假槟榔	8.81	7.5	8.81	土壤完全被覆盖						区域管提供数据
143	1660288220536	火焰树	16.1	7.5	16.1	土壤部分被覆盖						区域管提供数据












144	1660288275806	假栎榕	8.6	7.2	8.6	土壤完全被覆盖						区城管提供数据
145	1660288289724	火焰树	13.9	7.3	13.9	土壤部分被覆盖						区城管提供数据
146	1660288373974	假栎榕	7.3	7	7.3	土壤完全被覆盖						区城管提供数据
147	1660288397974	火焰树	12.7	7.5	12.7	土壤部分被覆盖						区城管提供数据
148	1660288468763	秋枫	6.2	6.8	6.2	土壤完全被覆盖						区城管提供数据
149	1660288469098	火焰树	12.8	7.6	12.8	土壤部分被覆盖						区城管提供数据
150	1660288535644	洋蒲桃	13.2	6.5	13.2	土壤完全被覆盖						区城管提供数据
151	1660288550107	火焰树	13	7.8	13	土壤部分被覆盖						区城管提供数据
152	1660288623360	火焰树	12.4	6.5	12.4	土壤部分被覆盖						区城管提供数据
153	1660288655352	火焰树	12.4	7.1	12.4	土壤部分被覆盖						区城管提供数据
154	1660288713142	阳桃	5	4.5	5	土壤完全被覆盖						区城管提供数据


155	1660288757155	火焰树	12.8	5.9	12.8	土壤部分被覆盖						区城管提供数据
156	1660288842801	火焰树	12.9	6.2	12.9	土壤部分被覆盖						区城管提供数据
157	1660288877218	火焰树	12.41	5.8	12.41	土壤完全被覆盖						区城管提供数据
158	1660288923896	火焰树	15	7.1	15	土壤部分被覆盖						区城管提供数据
159	1660288953400	火焰树	11.6	5.6	11.6	土壤完全被覆盖						区城管提供数据
160	1660289002206	火焰树	15.1	6.8	15.1	土壤部分被覆盖						区城管提供数据
161	1660289041846	火焰树	13.9	5.8	13.9	土壤完全被覆盖						区城管提供数据
162	1660289079872	火焰树	13.6	6.8	13.6	土壤部分被覆盖						区城管提供数据
163	1660289108748	火焰树	13	4.9	13	土壤完全被覆盖						区城管提供数据
164	1660289148432	火焰树	14.4	6.5	14.4	土壤部分被覆盖						区城管提供数据
165	1660289177431	火焰树	12.3	5	12.3	土壤完全被覆盖						区城管提供数据

166	1660289239764	火焰树	12	4.8	12	土壤完全被覆盖						区城管提供数据
167	1660289246296	火焰树	14.6	7.2	14.6	土壤部分被覆盖						区城管提供数据
168	1660289298757	火焰树	12.61	4.6	12.61	土壤完全被覆盖						区城管提供数据
169	1660289311712	火焰树	14.6	6.8	14.6	土壤部分被覆盖						区城管提供数据
170	1660289362307	火焰树	13.4	4.6	13.4	土壤完全被覆盖						区城管提供数据
171	1660289388285	火焰树	13	7.2	13	土壤部分被覆盖						区城管提供数据
172	1660289426383	火焰树	15.51	4.7	15.51	土壤完全被覆盖						区城管提供数据
173	1660289497045	火焰树	17.12	5.3	17.12	土壤完全被覆盖						区城管提供数据
174	1660289779450	火焰树	14.1	4.6	14.1	土壤完全被覆盖						区城管提供数据
175	1660289848996	火焰树	12.8	5	12.8	土壤完全被覆盖						区城管提供数据
176	1660289914182	火焰树	13.8	5	13.8	土壤完全被覆盖						区城管提供数据

177	1660290972742	火焰树	14.2	5	14.2	土壤完全被覆盖						区城管提供数据
178	1660290033228	火焰树	14.3	4.9	14.3	土壤完全被覆盖						区城管提供数据
179	1660290091387	火焰树	13.6	5.3	13.6	土壤完全被覆盖						区城管提供数据
180	1660290146500	火焰树	12.8	5.2	12.8	土壤完全被覆盖						区城管提供数据
181	1660290197276	火焰树	14.6	5.1	14.6	土壤完全被覆盖						区城管提供数据
182	1660290254504	火焰树	13.2	5.8	13.2	土壤完全被覆盖						区城管提供数据
183	1660290300051	火焰树	14.5	6.2	14.5	土壤完全被覆盖						区城管提供数据
184	1660290353513	火焰树	15.01	5.9	15.01	土壤完全被覆盖						区城管提供数据
185	1660290412546	火焰树	12.6	5	12.6	土壤完全被覆盖						区城管提供数据
186	1660290480887	桉果	27	7.6	27	土壤完全被覆盖					大树	区城管提供数据
187	1660290727584	桉果	27.2	7.3	27.2	土壤完全被覆盖					大树	区城管提供数据








188	166029078647	芒果	27.61	7.3	27.61	土壤完全被覆盖					大树	区城管提供数据
189	1660290870805	芒果	38.1	7.3	38.1	土壤完全被覆盖					大树	区城管提供数据
190	1660290930650	芒果	43.4	6.9	43.4	土壤完全被覆盖					大树	区城管提供数据
191	1660291007764	芒果	13.4	4.9	13.4	土壤完全被覆盖						区城管提供数据
192	1660291071198	芒果	35.3	7.5	35.3	土壤完全被覆盖					大树	区城管提供数据
193	1660549498296	羊蹄甲	28	8.1	28	土壤部分被覆盖					大树	区城管提供数据
194	1660549683720	人面子	28.4	6.4	28.4	土壤部分被覆盖					大树	区城管提供数据
195	1701567586295	火焰树	18.1	3.8	18.1	土壤部分被覆盖						区城管提供数据
196	1701568008873	火焰树	25	4.1	25	土壤部分被覆盖					大树	区城管提供数据
197	1701568060046	火焰树	24.1	4.6	24.1	土壤部分被覆盖					大树	区城管提供数据
198	1701568138192	火焰树	22.6	4.2	22.6	土壤部分被覆盖					大树	区城管提供数据












199	1701568186895	火焰树	26.9	4.9	26.9	土壤部分被覆盖						大树	区城管提供数据
200	1701568277438	火焰树	24.2	4.9	24.2	土壤部分被覆盖						大树	区城管提供数据
201	1701568328934	火焰树	20.5	4.6	20.5	土壤部分被覆盖						大树	区城管提供数据
202	1701568704704	洋蒲桃	21.6	4.5	21.6	土壤部分被覆盖						大树	区城管提供数据
203	1701568847573	罗汉松	10.3	2.9	10.3	土壤部分被覆盖							区城管提供数据
204	1701568964321	番石榴	7.4	3.6	7.4	土壤部分被覆盖							区城管提供数据
205	1701569652291	侧柏	9.4	3.7	9.4	土壤部分被覆盖							区城管提供数据
206	1701569937432	构	17	3.7	17	土壤部分被覆盖							区城管提供数据
207	1701570384116	大王椰	37.1	9.3	37.1	土壤部分被覆盖						大树	区城管提供数据
208	1701570439510	大王椰	41.6	10.2	41.6	土壤部分被覆盖						大树	区城管提供数据
209	1701570979684	高山榕	91.4	11.3	91.4	土壤部分被覆盖				✓	正常	古树后续资源	区城管提供数据

210	1701571207305	高山榕	87.2	11.4	87.2	土壤部分被覆盖			✓	正常	古树后续资源	区城管提供数据
211	1701571513614	高山榕	71.6	9.4	71.6	土壤部分被覆盖					大树	区城管提供数据
212	1701571664343	高山榕	92	10.7	92	土壤部分被覆盖			✓	正常	古树后续资源	区城管提供数据
213	1701577591769	番石榴	7.6	2.7	7.6	土壤部分被覆盖						区城管提供数据
214	1701577751444	垂叶榕	13	3.8	13	土壤部分被覆盖						区城管提供数据
215	1701577934495	垂叶榕	9	3.5	9	土壤部分被覆盖						区城管提供数据
216	1701577978238	垂叶榕	13.5	3.6	13.5	土壤部分被覆盖						区城管提供数据
217	1701578047419	垂叶榕	12.7	3.7	12.7	土壤部分被覆盖						区城管提供数据
218	1701578119677	垂叶榕	12.3	3.4	12.3	土壤部分被覆盖						区城管提供数据
219	1701578205398	垂叶榕	8.4	3.6	8.4	土壤部分被覆盖						区城管提供数据
220	1701578341545	垂叶榕	6.0, 6.6, 6.9, 9.4	3.7	6.0, 6.6, 6.9, 9.4	土壤部分被覆盖						区城管提供数据









221	1701578522839	垂叶榕	5.8	3.4	5.8	土壤部分被覆盖						区城管提供数据
222	17015785889385	垂叶榕	19.4	4.2	19.4	土壤部分被覆盖						区城管提供数据
223	1701578656052	垂叶榕	19.4	4.6	19.4	土壤部分被覆盖						区城管提供数据
224	1701578908884	垂叶榕	10.7, 8.6	4.7	10.7, 8.6	土壤部分被覆盖						区城管提供数据
225	1701579030815	垂叶榕	9.3, 8.9, 12.3	5.1	9.3, 8.9, 12.3	土壤部分被覆盖						区城管提供数据
226	1701579167804	垂叶榕	13.3	5.9	13.3	土壤部分被覆盖						区城管提供数据
227	1701579258882	垂叶榕	6.7	3.9	6.7	土壤部分被覆盖						区城管提供数据
228	1701579327690	垂叶榕	6.2, 7.2	3.9	6.2, 7.2	土壤部分被覆盖						区城管提供数据
229	1701579465531	垂叶榕	11.2	3.4	11.2	土壤部分被覆盖						区城管提供数据
230	1701579712175	垂叶榕	7.2	3.7	7.2	土壤部分被覆盖						区城管提供数据
231	1701579770896	垂叶榕	6.9	2.3	6.9	土壤部分被覆盖						区城管提供数据












232	1701579869230	垂叶榕	10.5, 6.5	5.3	10.5, 6.5	土壤部分被覆盖						区城管提供数据
233	1701579959761	垂叶榕	10	5.4	10	土壤部分被覆盖						区城管提供数据
234	1701581367018	垂叶榕	10	5.3	10	土壤部分被覆盖						区城管提供数据
235	1701581471265	垂叶榕	9.7	5.2	9.7	土壤部分被覆盖						区城管提供数据
236	1701581523674	垂叶榕	12.5	5.4	12.5	土壤部分被覆盖						区城管提供数据
237	1701581588569	垂叶榕	17.8	5.6	17.8	土壤部分被覆盖						区城管提供数据
238	1701581649892	垂叶榕	10.2	2.7	10.2	土壤部分被覆盖						区城管提供数据
239	1701581797047	垂叶榕	20.2	5.8	20.2	土壤部分被覆盖					大树	区城管提供数据
240	1701581864435	垂叶榕	12.8	4.7	12.8	土壤部分被覆盖						区城管提供数据
241	1701581936913	垂叶榕	10, 7, 5, 2, 9, 1	4.8	10, 7, 5, 2, 9, 1	土壤部分被覆盖						区城管提供数据
242	1701582108131	垂叶榕	7.6	3.1	7.6	土壤部分被覆盖						区城管提供数据



243	1701582179043	垂叶榕	5.2	2.2	5.2	土壤部分被覆盖						区域管提供数据
244	1701582236886	垂叶榕	6.7	3.5	6.7	土壤部分被覆盖						区域管提供数据
245	1701582346523	垂叶榕	7.1, 6.3	1.9	7.1, 6.3	土壤部分被覆盖						区域管提供数据
246	1701582440216	垂叶榕	6.8, 5.7	1.6	6.8, 5.7	土壤部分被覆盖						区域管提供数据
247	1701582606004	垂叶榕	8.5	3.2	8.5	土壤部分被覆盖						区域管提供数据
248	1701582733530	垂叶榕	12.4	4	12.4	土壤部分被覆盖						区域管提供数据
249	1701582794968	垂叶榕	5.9	2.5	5.9	土壤部分被覆盖						区域管提供数据
250	1701582854544	垂叶榕	10.5, 6.0	4.8	10.5, 6.0	土壤部分被覆盖						区域管提供数据
251	1701582972537	垂叶榕	15.6	4.3	15.6	土壤部分被覆盖						区域管提供数据
252	1701583036133	垂叶榕	6.5, 8.5, 9.8	3.9	6.5, 8.5, 9.8	土壤部分被覆盖						区域管提供数据
253	1701583166632	垂叶榕	8.3, 10.5	3.4	8.3, 10.5	土壤部分被覆盖						区域管提供数据

254	1701583401299	垂叶榕	6	2.2	6	土壤部分被覆盖						区城管提供数据
255	1701583471294	垂叶榕	5.5, 5.7	2.9	5.5, 5.7	土壤部分被覆盖						区城管提供数据
256	1701583613445	垂叶榕	5.1, 6.9	3.1	5.1, 6.9	土壤部分被覆盖						区城管提供数据
257	1701583711002	垂叶榕	12.9	5.3	12.9	土壤部分被覆盖						区城管提供数据
258	1701583767632	垂叶榕	9.6	5.2	9.6	土壤部分被覆盖						区城管提供数据
259	1701583822317	垂叶榕	8.0, 8.0, 8.6	4.9	8.0, 8.0, 8.6	土壤部分被覆盖						区城管提供数据
260	1701583975027	垂叶榕	5.6	1.9	5.6	土壤部分被覆盖						区城管提供数据
261	1701584053928	垂叶榕	7.3	3.6	7.3	土壤部分被覆盖						区城管提供数据
262	1701584109682	垂叶榕	14.6	5.4	14.6	土壤部分被覆盖						区城管提供数据
263	1701584211642	垂叶榕	8.0, 7.5, 5.8	5.6	8.0, 7.5, 5.8	土壤部分被覆盖						区城管提供数据
264	1701584338421	垂叶榕	11.1	5.2	11.1	土壤部分被覆盖						区城管提供数据







265	1701584471943	垂叶榕	8.7,10.2	5	8.7,10.2	土壤部分被覆盖						区城管提供数据
266	1701584589578	垂叶榕	6.0,5.3	4.5	6.0,5.3	土壤部分被覆盖						区城管提供数据
267	1701584668070	垂叶榕	6.4	3.9	6.4	土壤部分被覆盖						区城管提供数据
268	1701584726092	垂叶榕	9.9,6.9	4.5	9.9,6.9	土壤部分被覆盖						区城管提供数据
269	1701584810748	垂叶榕	10.8	5.6	10.8	土壤部分被覆盖						区城管提供数据
270	1701584867342	垂叶榕	14.9,13.7	5.7	14.9,13.7	土壤部分被覆盖						区城管提供数据
271	1701584988216	垂叶榕	7.4,5.0	4.2	7.4,5.0	土壤部分被覆盖						区城管提供数据
272	1701585140735	垂叶榕	5.6	3.2	5.6	土壤部分被覆盖						区城管提供数据
273	1701585208702	垂叶榕	7.2	4.5	7.2	土壤部分被覆盖						区城管提供数据
274	1701585268518	垂叶榕	5.7	4.1	5.7	土壤部分被覆盖						区城管提供数据
275	1701585355186	垂叶榕	5.5	3.9	5.5	土壤部分被覆盖						区城管提供数据







276	1701585422646	垂叶榕	5.1	4.2	5.1	土壤部分被覆盖						区城管提供数据
277	1701585477645	垂叶榕	12.9	4.7	12.9	土壤部分被覆盖						区城管提供数据
278	1701585559996	垂叶榕	5	3.1	5	土壤部分被覆盖						区城管提供数据
279	1701585653978	垂叶榕	6.2, 7.3, 8.3	3.9	6.2, 7.3, 8.3	土壤部分被覆盖						区城管提供数据
280	1701585987040	大叶相思	38.8	9.4	38.8	土壤部分被覆盖					大树	区城管提供数据
281	1701586070774	大叶相思	40.2	12.1	40.2	土壤部分被覆盖					大树	区城管提供数据
282	1701586219829	大叶相思	42.9	11.9	42.9	土壤部分被覆盖					大树	区城管提供数据
283	1701586303798	大王椰	39.7	11.6	39.7	土壤部分被覆盖					大树	区城管提供数据
284	1701586408901	大王椰	37	12	37	土壤部分被覆盖					大树	区城管提供数据
285	1701586530399	大王椰	43.3	12.7	43.3	土壤部分被覆盖					大树	区城管提供数据
286	1702000163855	火焰树	21.9	4	21.9	土壤完全被覆盖					大树	区城管提供数据



287	1702000452570	鸡蛋花	9.6,10.2	2.8	9.6,10.2	土壤完全被覆盖						区域管提供数据
288	1702005618129	小叶榄仁	60.7	11.3	60.7	土壤完全被覆盖					大树	区域管提供数据
289	1702006726468	小叶榄仁	48.7	10.2	48.7	土壤完全被覆盖					大树	区域管提供数据
290	1702006801063	小叶榄仁	32.3	10	32.3	土壤完全被覆盖					大树	区域管提供数据
291	1702006865799	大王椰	49.5	11.1	49.5	土壤完全被覆盖					大树	区域管提供数据
292	1702006939302	大王椰	49.9	10.7	49.9	土壤完全被覆盖					大树	区域管提供数据
293	1702006997707	大王椰	51	12	51	土壤完全被覆盖					大树	区域管提供数据
294	1702007041924	大王椰	44.8	10	44.8	土壤完全被覆盖					大树	区域管提供数据
295	1702007084678	大王椰	47.6	9.9	47.6	土壤完全被覆盖					大树	区域管提供数据
296	1702007166515	大王椰	44.4	9.5	44.4	土壤完全被覆盖					大树	区域管提供数据
297	1702011143437	白兰	19.7	4.5	19.7	土壤完全被覆盖						区域管提供数据

298	170201144011	白兰	18.4	4.4	18.4	土壤完全被覆盖						区城管提供数据
299	1702011525034	白兰	18.8	4.5	18.8	土壤完全被覆盖						区城管提供数据
300	1702011642452	龙眼	8.8, 13.4, 11.7	4.5	8.8, 13.4, 11.7	土壤完全被覆盖						区城管提供数据
301	1702011708881	降香	6.0, 10.5, 9.6, 9.7	4.6	6.0, 10.5, 9.6, 9.7	土壤完全被覆盖						区城管提供数据
302	1702011939045	龙眼	10.7, 8.6, 7.0, 10.4	3.6	10.7, 8.6, 7.0, 10.4	土壤完全被覆盖						区城管提供数据
303	1702012413101	番木瓜	17.6	3.8	17.6	土壤完全被覆盖						区城管提供数据
304	1702012733912	龙眼	9.9, 4.0	2	9.9, 4.0	土壤完全被覆盖						区城管提供数据
305	1702083685749	印度榕	69.7	10.1	69.7	土壤完全被覆盖					大树	区城管提供数据
306	1702085455780	木棉	63.7	11	63.7	土壤完全被覆盖					大树	区城管提供数据
307	1702085739303	木棉	50.8	9.8	50.8	土壤完全被覆盖					大树	区城管提供数据
308	1702085903443	印度榕	63.7	9.5	63.7	土壤完全被覆盖					大树	区城管提供数据

309	1702086337185	大叶相思	67.8	11.2	67.8	土壤完全被覆盖					大树	区域管提供数据
310	1702086642752	大叶相思	38.6	10	38.6	土壤完全被覆盖					大树	区域管提供数据
311	1702086837715	桉果	29	6.3	29	土壤完全被覆盖					大树	区域管提供数据
312	1702086952138	桉果	27.3	6	27.3	土壤完全被覆盖					大树	区域管提供数据
313	1702087030957	桉果	24	6.2	24	土壤完全被覆盖					大树	区域管提供数据
314	1702087106505	桉果	16.3, 15.2	3.8	16.3, 15.2	土壤完全被覆盖						区域管提供数据
315	1702087188318	桉果	21.7, 14.8	4.2	21.7, 14.8	土壤完全被覆盖						区域管提供数据
316	1702087267360	桉果	21.1	3.2	21.1	土壤完全被覆盖					大树	区域管提供数据
317	1702087455394	黄花风铃木	18	3.7	18	土壤完全被覆盖						区域管提供数据
318	1702087624880	黄花风铃木	9.6	2.8	9.6	土壤完全被覆盖						区域管提供数据
319	1702087667324	黄花风铃木	18.8	4	18.8	土壤完全被覆盖						区域管提供数据












320	1702087733769	龙眼	22.5	4.2	22.5	土壤完全被覆盖					大树	区城管提供数据
321	1702087872612	蒲桃	33.9	4.4	33.9	土壤完全被覆盖					大树	区城管提供数据
322	1702088002381	垂叶榕	20.5	4.5	20.5	土壤完全被覆盖					大树	区城管提供数据
323	1702088141528	垂叶榕	19.4	4	19.4	土壤完全被覆盖						区城管提供数据
324	1702088195265	垂叶榕	20.5	4.3	20.5	土壤完全被覆盖					大树	区城管提供数据
325	1702088260367	垂叶榕	18.1	4	18.1	土壤完全被覆盖						区城管提供数据
326	1702088313986	垂叶榕	20.5	4.4	20.5	土壤完全被覆盖					大树	区城管提供数据
327	1702088385219	垂叶榕	8.6	3.8	8.6	土壤完全被覆盖						区城管提供数据
328	1702088429977	垂叶榕	15.9	4.7	15.9	土壤完全被覆盖						区城管提供数据
329	1702088492858	垂叶榕	19.9	4.6	19.9	土壤完全被覆盖						区城管提供数据
330	1702088578634	垂叶榕	25.9	5.3	25.9	土壤完全被覆盖					大树	区城管提供数据











331	1702088653952	垂叶榕	16.7	4.4	16.7	土壤完全被覆盖						区域管提供数据
332	1702088692650	侧柏	13.5, 7.6	2	13.5, 7.6	土壤完全被覆盖						区域管提供数据
333	1702088812746	假槟榔	20.9	9	20.9	土壤完全被覆盖					大树	区域管提供数据
334	17020889339201	假槟榔	20.1	10	20.1	土壤完全被覆盖					大树	区域管提供数据
335	1702089441222	榕树	26.1	6	26.1	土壤完全被覆盖					大树	区域管提供数据
336	1702089551809	假槟榔	22.5	10	22.5	土壤完全被覆盖					大树	区域管提供数据
337	1702089676797	假槟榔	23.7	10.5	23.7	土壤完全被覆盖					大树	区域管提供数据
338	1702089798270	榕树	31	7	31	土壤完全被覆盖					大树	区域管提供数据
339	1702089870567	假槟榔	23.5	9	23.5	土壤完全被覆盖					大树	区域管提供数据
340	1702089947878	榕树	36.1, 35.2	9.8	36.1, 35.2	土壤完全被覆盖						区域管提供数据
341	1702090604984	假槟榔	21.5	8.6	21.5	土壤完全被覆盖					大树	区域管提供数据






342	1702090728846	罗汉松	10.2	2.4	10.2	土壤完全被覆盖						区域管提供数据
343	1702090796496	罗汉松	5.1, 5.0	1.7	5.1, 5.0	土壤完全被覆盖						区域管提供数据
344	1702090857094	假槟榔	22.3	7	22.3	土壤完全被覆盖					大树	区域管提供数据
345	1702091103477	假槟榔	23.1	8.3	23.1	土壤完全被覆盖					大树	区域管提供数据
346	1702091187136	假槟榔	15.7	5	15.7	土壤完全被覆盖						区域管提供数据
347	1702091232617	假槟榔	23.3	9	23.3	土壤完全被覆盖					大树	区域管提供数据
348	1702091389850	假槟榔	23.3	9.1	23.3	土壤完全被覆盖					大树	区域管提供数据
349	1702091523027	假槟榔	23	8.9	23	土壤完全被覆盖					大树	区域管提供数据
350	1702091674782	假槟榔	6.7	2.5	6.7	土壤完全被覆盖						区域管提供数据
351	1702091729997	假槟榔	21.3	8.8	21.3	土壤完全被覆盖					大树	区域管提供数据
352	1702091817739	假槟榔	22.2	10	22.2	土壤完全被覆盖					大树	区域管提供数据

353	1702091923074	假槟榔	22.8	11.3	22.8	土壤完全被覆盖					大树	区城管提供数据
354	1702092020986	榕树	21.3, 19.2, 18.0	7.7	21.3, 19.2, 18.0	土壤完全被覆盖						区城管提供数据
355	1702092170206	榕树	29.4, 23.0	4.5	29.4, 23.0	土壤完全被覆盖						区城管提供数据
356	1702092316876	构	17.6	1.2	17.6	土壤完全被覆盖						区城管提供数据
357	1702092415101	构	24.1	2.3	24.1	土壤完全被覆盖					大树	区城管提供数据
358	1702092572809	朴树	18.2	5.1	18.2	土壤完全被覆盖						区城管提供数据
359	1702092671819	构	50.4	9.5	50.4	土壤完全被覆盖					大树	区城管提供数据
360	1702092872089	假槟榔	19.1	10	19.1	土壤完全被覆盖						区城管提供数据
361	1702092943852	假槟榔	24.3	11	24.3	土壤完全被覆盖					大树	区城管提供数据
362	1702093042841	榕树	25.1, 28.0	8.1	25.1, 28.0	土壤完全被覆盖						区城管提供数据
363	1702093240378	假槟榔	19	8.4	19	土壤完全被覆盖						区城管提供数据

364	1702093364090	假栎榕	21.5	9	21.5	土壤完全被覆盖					大树	区域管提供数据
365	1702093402695	假栎榕	14.3	4.8	14.3	土壤完全被覆盖						区域管提供数据
366	1702093562684	垂叶榕	36	8.4	36	土壤完全被覆盖					大树	区域管提供数据
367	1702093783496	垂叶榕	37.1	8.5	37.1	土壤完全被覆盖					大树	区域管提供数据
368	1702093921549	垂叶榕	20.7, 27.6	7.8	20.7, 27.6	土壤完全被覆盖						区域管提供数据
369	1702094842479	桉	31.6	12.4	31.6	土壤完全被覆盖					大树	区域管提供数据
370	1702094948009	桉	32.0, 35.0	12.3	32.0, 35.0	土壤完全被覆盖						区域管提供数据
371	1702095151831	桉	16.3, 17.4, 10.4	10	16.3, 17.4, 10.4	土壤完全被覆盖						区域管提供数据
372	1702095451332	构	25.5	6.7	25.5	土壤完全被覆盖					大树	区域管提供数据
373	1702095557234	桉	43.3	12.3	43.3	土壤完全被覆盖					大树	区域管提供数据
374	1702096108552	大王椰	43	17.1	43	土壤完全被覆盖					大树	区域管提供数据

375	1702096523965	大王椰	36.5	15.7	36.5	土壤完全被覆盖					大树	区城管提供数据
376	1702096689909	大王椰	38.7	16.5	38.7	土壤完全被覆盖					大树	区城管提供数据
377	1702096805435	大叶相思	42	6.9	42	土壤完全被覆盖					大树	区城管提供数据
378	1702096601629	桉果	33.5	9.6	33.5	土壤完全被覆盖					大树	区城管提供数据
379	17020969158533	桉果	25	7	25	土壤完全被覆盖					大树	区城管提供数据
380	1702096864108	桉果	39.2	7	39.2	土壤完全被覆盖					大树	区城管提供数据
381	1702096949247	桉果	26	7	26	土壤完全被覆盖					大树	区城管提供数据
382	1702100026299	桉果	36.5	8.7	36.5	土壤完全被覆盖					大树	区城管提供数据
383	1702100221482	桉果	40	7	40	土壤完全被覆盖					大树	区城管提供数据
384	1702100324380	桉果	24.7	7	24.7	土壤完全被覆盖					大树	区城管提供数据
385	1702100429574	桉果	35.2	6.8	35.2	土壤完全被覆盖					大树	区城管提供数据

386	1702100639402	芒果	58.9	8.6	58.9	土壤完全被覆盖					大树	区域管提供数据
387	1702101085189	黄葛树	82.8	9	82.8	土壤完全被覆盖			✓	正常	古树后续资源	区域管提供数据
388	1702101324196	鸡蛋花	14.7, 5.7	1.4	14.7, 5.7	土壤完全被覆盖						区域管提供数据
389	1702101862351	马拉巴果	12.4	3	12.4	土壤完全被覆盖						区域管提供数据
390	1702101957888	马拉巴果	12.7	3.3	12.7	土壤完全被覆盖						区域管提供数据
391	1702102101302	非洲桃	37.2	8.6	37.2	土壤完全被覆盖					大树	区域管提供数据
392	1702102441538	非洲桃	45.5	8.7	45.5	土壤完全被覆盖					大树	区域管提供数据
393	1702102541585	构	33.8	7.2	33.8	土壤完全被覆盖					大树	区域管提供数据
394	1702103636027	构	18.8, 22.2	5	18.8, 22.2	土壤完全被覆盖						区域管提供数据
395	1702107441222	小叶榄仁	33.2	10.1	33.2	土壤完全被覆盖					大树	区域管提供数据
396	1702107632985	小叶榄仁	26.8	11	26.8	土壤完全被覆盖					大树	区域管提供数据

397	1702107694038	白兰	10.5	4.5	10.5	土壤完全被覆盖						区域管提供数据
398	1702107771740	小叶榄仁	33.6	10	33.6	土壤完全被覆盖					大树	区域管提供数据
399	1702107869417	白兰	22.4	5	22.4	土壤完全被覆盖					大树	区域管提供数据
400	1702108004552	白兰	25	7	25	土壤完全被覆盖					大树	区域管提供数据
401	1702108927879	小叶榄仁	17	8.5	17	土壤完全被覆盖						区域管提供数据
402	1653874759060	垂叶榕	5.4	4.2	5.4	土壤部分被覆盖						区域管提供数据
403	1653874884814	垂叶榕	5.1	4.1	5.1	土壤部分被覆盖						区域管提供数据
404	1653874985291	垂叶榕	7.4	4.3	7.4	土壤部分被覆盖						区域管提供数据
405	1653875046826	垂叶榕	10.6	6.1	10.6	土壤部分被覆盖						区域管提供数据
406	1653875116142	垂叶榕	12.1	5.8	12.1	土壤部分被覆盖						区域管提供数据
407	1653875187072	垂叶榕	6.1	3.7	6.1	土壤部分被覆盖						区域管提供数据

408	1653873277884	垂叶榕	9.5	5.8	9.5	土壤部分被覆盖						区城管提供数据
409	1653873330542	垂叶榕	9.4	5.7	9.4	土壤部分被覆盖						区城管提供数据
410	1653873385454	垂叶榕	6.8	5.2	6.8	土壤部分被覆盖						区城管提供数据
411	1653877990386	垂叶榕	14.1	6.4	14.1	土壤部分被覆盖						区城管提供数据
412	1653878075341	垂叶榕	15	6.5	15	土壤部分被覆盖						区城管提供数据
413	1653878138293	垂叶榕	7.1	5.8	7.1	土壤部分被覆盖						区城管提供数据
414	1653878211560	垂叶榕	16	6.9	16	土壤部分被覆盖						区城管提供数据
415	1653878263259	垂叶榕	9.6	5.3	9.6	土壤部分被覆盖						区城管提供数据
416	1653878339246	垂叶榕	9.2	5.6	9.2	土壤部分被覆盖						区城管提供数据
417	1653878402551	垂叶榕	10.8	5.5	10.8	土壤部分被覆盖						区城管提供数据
418	1653878459400	垂叶榕	15.2	6.8	15.2	土壤部分被覆盖						区城管提供数据

419	1653878519125	垂叶榕	15.6	6.8	15.6	土壤部分被覆盖						区城管提供数据
420	1653878584734	垂叶榕	9.5	6.5	9.5	土壤部分被覆盖						区城管提供数据
421	1653878641567	垂叶榕	9.2	3.7	9.2	土壤部分被覆盖						区城管提供数据
422	1653878705809	垂叶榕	13.3	6.9	13.3	土壤部分被覆盖						区城管提供数据
423	1653878763181	垂叶榕	10.8	6.7	10.8	土壤部分被覆盖						区城管提供数据
424	1653878831316	垂叶榕	8.1	2.3	8.1	土壤部分被覆盖						区城管提供数据
425	1653878930279	垂叶榕	9.4	4.7	9.4	土壤部分被覆盖						区城管提供数据
426	1653878987340	垂叶榕	8.9	5.9	8.9	土壤部分被覆盖						区城管提供数据
427	1653879052745	垂叶榕	20.5	7.2	20.5	土壤部分被覆盖					大树	区城管提供数据
428	1653879149026	垂叶榕	20.5	7.5	20.5	土壤部分被覆盖					大树	区城管提供数据
429	1653879224957	垂叶榕	15.3	7.1	15.3	土壤部分被覆盖						区城管提供数据

430	1653879287044	垂叶榕	11.8	6.6	11.8	土壤部分被覆盖						区城管提供数据
431	1653879341511	垂叶榕	6.9	4.5	6.9	土壤部分被覆盖						区城管提供数据
432	1653879408054	垂叶榕	16.4	6.7	16.4	土壤部分被覆盖						区城管提供数据
433	1653879462398	垂叶榕	10.9	7.1	10.9	土壤部分被覆盖						区城管提供数据
434	1653879548250	垂叶榕	20	7.3	20	土壤部分被覆盖					大树	区城管提供数据
435	1653879674866	垂叶榕	13.2	6.2	13.2	土壤部分被覆盖						区城管提供数据
436	1653879742145	垂叶榕	8.6	5.1	8.6	土壤部分被覆盖						区城管提供数据
437	1653879814883	垂叶榕	7.7	5.4	7.7	土壤部分被覆盖						区城管提供数据
438	1653879869964	垂叶榕	10.4	6.6	10.4	土壤部分被覆盖						区城管提供数据
439	1653879825723	垂叶榕	14.2	6.5	14.2	土壤部分被覆盖						区城管提供数据
440	1653879986189	垂叶榕	6.8	6.6	6.8	土壤部分被覆盖						区城管提供数据

441	1653880060684	垂叶榕	15.8	6.1	15.8	土壤部分被覆盖						区城管提供数据
442	1653880121155	垂叶榕	7.6	5.4	7.6	土壤部分被覆盖						区城管提供数据
443	1653880200156	垂叶榕	15.2	7.4	15.2	土壤部分被覆盖						区城管提供数据
444	1653880259657	垂叶榕	15.1	7.8	15.1	土壤部分被覆盖						区城管提供数据
445	1653880214400	垂叶榕	8.3	5.4	8.3	土壤部分被覆盖						区城管提供数据
446	1653880279663	垂叶榕	18	8.1	18	土壤部分被覆盖						区城管提供数据
447	1653880441041	垂叶榕	24.5	7.5	24.5	土壤部分被覆盖					大树	区城管提供数据
448	1653880523642	垂叶榕	14.5	5.7	14.5	土壤部分被覆盖						区城管提供数据
449	1653880606773	垂叶榕	19.1	8.4	19.1	土壤部分被覆盖						区城管提供数据
450	1653880688641	垂叶榕	12.4	6.4	12.4	土壤部分被覆盖						区城管提供数据
451	1653880782971	垂叶榕	14.8	6.8	14.8	土壤部分被覆盖						区城管提供数据

452	1653880839924	垂叶榕	16.1	6.9	16.1	土壤部分被覆盖						区域管提供数据
453	1653880907695	垂叶榕	10.6	6.4	10.6	土壤部分被覆盖						区域管提供数据
454	1653880994454	垂叶榕	17.9	7.1	17.9	土壤部分被覆盖						区域管提供数据
455	1653881087831	垂叶榕	9.9	6.8	9.9	土壤部分被覆盖						区域管提供数据
456	1653881180395	垂叶榕	13.4	6.4	13.4	土壤部分被覆盖						区域管提供数据
457	1653881240823	垂叶榕	13.9	5.7	13.9	土壤部分被覆盖						区域管提供数据
458	1653881314044	垂叶榕	10.7	6.8	10.7	土壤部分被覆盖						区域管提供数据
459	1653881386895	垂叶榕	10.8	6.6	10.8	土壤部分被覆盖						区域管提供数据
460	1653881456175	垂叶榕	8.1	5.2	8.1	土壤部分被覆盖						区域管提供数据
461	1653881525401	垂叶榕	8.3	5.9	8.3	土壤部分被覆盖						区域管提供数据
462	1653881588138	垂叶榕	8.2	4.5	8.2	土壤部分被覆盖						区域管提供数据

463	1653881659526	垂叶榕	10.1	5.8	10.1	土壤部分被覆盖						区域管提供数据
464	1653881805753	垂叶榕	11.1	4.7	11.1	土壤部分被覆盖						区域管提供数据
465	1653881900629	垂叶榕	7.2	6.3	7.2	土壤部分被覆盖						区域管提供数据
466	1653881958667	垂叶榕	10	6.5	10	土壤部分被覆盖						区域管提供数据
467	1653882031579	垂叶榕	10.1	6.4	10.1	土壤部分被覆盖						区域管提供数据
468	1653882102851	垂叶榕	13.4	6.8	13.4	土壤部分被覆盖						区域管提供数据
469	1653882184339	垂叶榕	6	4.9	6	土壤部分被覆盖						区域管提供数据
470	1653882277427	垂叶榕	17.9	7.7	17.9	土壤部分被覆盖						区域管提供数据
471	1653882372031	垂叶榕	12.3	5.8	12.3	土壤部分被覆盖						区域管提供数据
472	1653882519646	垂叶榕	9.3	7.2	9.3	土壤部分被覆盖						区域管提供数据
473	1653882596634	垂叶榕	12.8	7.4	12.8	土壤部分被覆盖						区域管提供数据

474	1653882665128	垂叶榕	18.3	7.5	18.3	土壤部分被覆盖						区城管提供数据
475	1653882726765	垂叶榕	16.1	7.8	16.1	土壤部分被覆盖						区城管提供数据
476	1653882792990	垂叶榕	12.3	7.5	12.3	土壤部分被覆盖						区城管提供数据
477	1653882883383	垂叶榕	14.6	7.4	14.6	土壤部分被覆盖						区城管提供数据
478	1653882949897	垂叶榕	5.5	4.1	5.5	土壤部分被覆盖						区城管提供数据
479	1653883031944	垂叶榕	9.1	5.5	9.1	土壤部分被覆盖						区城管提供数据
480	1653883111075	垂叶榕	24.6	7.6	24.6	土壤部分被覆盖					大树	区城管提供数据
481	1653883196657	垂叶榕	17.9	7.5	17.9	土壤部分被覆盖						区城管提供数据
482	1653883280484	构	29.2	8.1	29.2	土壤部分被覆盖					大树	区城管提供数据
483	1653883380451	小叶榄仁	36.3	14.8	36.3	土壤部分被覆盖					大树	区城管提供数据
484	1653883503851	小叶榄仁	22.2	12.9	22.2	土壤部分被覆盖					大树	区城管提供数据

485	1653883629192	小叶榄仁	30.3	11.2	30.3	土壤部分被覆盖					大树	区城管提供数据
486	1653883692196	大花紫薇	10.2	5.2	10.2	土壤部分被覆盖						区城管提供数据
487	1653883759775	大花紫薇	12	6.4	12	土壤部分被覆盖						区城管提供数据
488	1653883822111	大花紫薇	11.2	6.8	11.2	土壤部分被覆盖						区城管提供数据
489	165388379907	大花紫薇	9.5	7.1	9.5	土壤部分被覆盖						区城管提供数据
490	1653883941710	大花紫薇	11.1	6.9	11.1	土壤部分被覆盖						区城管提供数据
491	1653883998186	垂叶榕	27.6	8.3	27.6	土壤部分被覆盖					大树	区城管提供数据
492	1653884199674	垂叶榕	22	8.3	22	土壤部分被覆盖					大树	区城管提供数据
493	1653884285833	垂叶榕	24.2	8.1	24.2	土壤部分被覆盖					大树	区城管提供数据
494	1653884348512	垂叶榕	19.5	8.4	19.5	土壤部分被覆盖						区城管提供数据
495	1653884953299	垂叶榕	14.7	7.7	14.7	土壤部分被覆盖						区城管提供数据

496	1653885054007	构	21.9	6.1	21.9	土壤部分被覆盖					大树	区域管提供数据
497	1653885139597	杜英	29.5	15.2	29.5	土壤部分被覆盖					大树	区域管提供数据
498	1653885317687	杜英	36.4	15.8	36.4	土壤部分被覆盖					大树	区域管提供数据
499	1653885403109	杜英	28.9	15.6	28.9	土壤部分被覆盖					大树	区域管提供数据
500	1653885688948	杜英	25.5	14.5	25.5	土壤部分被覆盖					大树	区域管提供数据
501	1653893601061	林刺葵	38.4	7.1	38.4	土壤部分被覆盖					大树	区域管提供数据
502	1653893690310	林刺葵	41.2	7.5	41.2	土壤完全被覆盖					大树	区域管提供数据
503	1653893713722	林刺葵	36.1	7.4	36.1	土壤完全被覆盖					大树	区域管提供数据
504	1653893849606	林刺葵	34.6	7.7	34.6	土壤完全被覆盖					大树	区域管提供数据
505	1653893905742	林刺葵	40.4	7.6	40.4	土壤完全被覆盖					大树	区域管提供数据
506	1653894718350	秋枫	23.2	6.1	23.2	土壤完全被覆盖					大树	区域管提供数据

507	1653899104144	垂叶榕	14.5	4.8	14.5	土壤完全被覆盖						区城管提供数据
508	1653899108511	垂叶榕	17.3	6.8	17.3	土壤完全被覆盖						区城管提供数据
509	1653899240968	垂叶榕	14.8	6.7	14.8	土壤完全被覆盖						区城管提供数据
510	1653899310466	构	6.4	5.1	6.4	土壤完全被覆盖						区城管提供数据
511	1653899415568	垂叶榕	5.7	5.4	5.7	土壤完全被覆盖						区城管提供数据
512	1653899477075	垂叶榕	7.8	6.8	7.8	土壤完全被覆盖						区城管提供数据
513	1653899540514	垂叶榕	8.3	1.8	8.3	土壤完全被覆盖						区城管提供数据
514	1653899614716	垂叶榕	7.2	1.5	7.2	土壤完全被覆盖						区城管提供数据
515	1653899675418	垂叶榕	7.5	1.4	7.5	土壤完全被覆盖						区城管提供数据
516	1653899745336	垂叶榕	8.2	2.5	8.2	土壤完全被覆盖						区城管提供数据
517	1653962632043	榕树	26.2	11.9	26.2	土壤部分被覆盖					大树	区城管提供数据

518	1660288032669	假供椰	8.4	7.2	8.4	土壤完全被覆盖						区域管提供数据
-----	---------------	-----	-----	-----	-----	---------	--	--	--	--	--	---------